

はじめに






私たちの住む海老名市では、近い将来「都心南部直下地震」、「南海トラフ巨大地震」等の大規模地震に加え、台風などの大雨により相模川を起因とする水害や土砂災害が予測されます。過去の大規模災害では、行政が全ての被災者を迅速に支援することが難しく、行政自身が被災して機能不全に陥るなど、「公助の限界」が明らかになりました。そのような場合、しばらくの間は、行政の支援を受けることなく、地域住民が自発的に助け合い、避難行動や救助活動、避難誘導、避難所運営等を行うことが重要になってきます。

突然やってくる自然災害を防ぐことはできませんが、事前に災害への対策や心構えを身につけておけば被害を最小限に抑えることができます。この「海老名市防災ガイドブック」は、いざというときに落ち着いて行動できるよう、災害ごとの対応、防災情報の入手方法や日ごろの備えなどを掲載していますので、ぜひご活用ください。

安心・安全を支える「自助」「共助」「公助」



◆ も く じ ◆

| | |
|--|----|
|  地震編 | |
| ● 知識 | 2 |
| ● 準備 | 4 |
| ● 実践 | 8 |
|  風水害・その他の災害編 | |
| ● 知識 | 10 |
| ● 準備 | 17 |
| ● 実践 | 19 |
| ● その他の災害 | 22 |
|  マイタイムライン | |
| ● 風水害から身を守るための「マイタイムライン」 | 24 |
|  災害の備え | |
| ● 非常持出品・ペット | 26 |
| ● 家庭内流通備蓄 | 27 |
| ● 情報の取得 | 28 |
| ● 避難所一覧表 | 29 |
|  ハザードマップ | |
| ● ハザードマップ目次 | 30 |
| ● ハザードマップ | 31 |